



РЕПУБЛИКА БЪЛГАРИЯ

МИНИСТЕРСТВО НА ОКОЛНАТА СРЕДА И ВОДИТЕ

О Б Я В Л Е Н И Е

Министерството на околната среда и водите съобщава, че съгласно разпоредбите на чл.12, ал.1 от Закона за биологичното разнообразие е изработен проект на заповед за обявяване на защитена зона за опазване на природните местообитания и на дивата флора и фауна **BG0000255 „Градинска гора“**.

Защитената зона е разположена в землищата на с. Градина, **община Първомай, област Пловдив** и с. Мирово, **община Братя Даскалови, област Стара Загора**.

Пълният текст на проекта на заповед е публикуван на Интернет страницата на министерство на околната среда и водите - <http://www.moew.government.bg/?show=top&cid=146> и е на разположение в административната сграда на Регионална инспекция по околната среда и водите РИОСВ - РИОСВ - (гр. Пловдив, бул. “Марица” № 122) и РИОСВ - Стара Загора (гр. Стара Загора, ул. “Стара планина” № 2, пк. 143).

В едномесечен срок заинтересованите лица могат да представят на министъра на околната среда и водите мотивирани писмени становища, възражения и предложения относно посочените в проекта на заповед забрани и ограничения на дейности.

Публикувано на 10.12.2014 г.



РЕПУБЛИКА БЪЛГАРИЯ

МИНИСТЕРСТВО НА ОКОЛНАТА СРЕДА И ВОДИТЕ

Проект!

ЗАПОВЕД

№/.....2014 г.

На основание чл.12, ал.6, във връзка с чл.6, ал.1, т.1 и т.2 от Закона за биологичното разнообразие и т.2 от Решение на Министерския съвет № 122/02.03.2007 г. (ДВ, бр. 21/2007 г.), изменено с Решение № 52/05.02.2008 г. на Министерския съвет (ДВ, бр. 14/2008 г.):

ОБЯВЯВАМ

1. Защитена зона **BG0000255 „Градинска гора”**, в землищата на с. Градина, община **Първомай**, област Пловдив и с. Мирово, община **Братя Даскалови**, област Стара Загора, с обща площ **4402.202 дка**.

2. Предмет на опазване в защитена зона BG0000255 „Градинска гора” са:

2.1. Типът природно местообитание 91F0 Крайречни смесени гори от *Quercus robur*, *Ulmus laevis* и *Fraxinus excelsior* или *Fraxinus angustifolia* покрай големи реки (*Ulmion minoris*) по чл.6, ал.1, т.1 от Закона за биологичното разнообразие.

2.2. Местообитанията на следните видове по чл.6, ал.1, т.2 от Закона за биологичното разнообразие:

2.2.1. *Бозайници* - Видра (*Lutra lutra*), Лалугер (*Spermophilus citellus*), Пъстър пор (*Vormela peregusna*);

2.2.2. *Земноводни и влечуги* - Червенокоремна бумка (*Bombina bombina*), Пъстър смок (*Elaphe sauromates*), Обикновена блатна костенурка (*Emys orbicularis*), Шипобедрена костенурка (*Testudo graeca*), Шипоопашата костенурка (*Testudo hermanni*), Голям гребенест тритон (*Triturus karelinii*);

2.2.3. *Безгръбначни* - Бисерна мида (*Unio crassus*), Бръмбар рогач (*Lucanus cervus*), *Morimus funereus* (*Буков сечко*).

3. Защитената зона по т.1 се обявява с цел:

3.1. Опазване на типа природно местообитание, посочен в т.2.1, местообитанията на посочени в т.2.2 видове, техните популации и разпространение в границите на зоната, за постигане и поддържане на благоприятното им природозащитно състояние;

3.2. Подобряване при необходимост на състоянието на посочения в т.2.1. тип природно местообитание и на местообитания на видовете, посочени в т.2.2.;

3.3. Възстановяване при необходимост на типа природно местообитание, посочен в т.2.1., местообитания на посочени в т.2.2. видове и техните популации.

4. В границите на защитена зона BG0000255 „Градинска гора” се включват поземлени имоти, както следва:

4.1. имоти с номера 002096, 002114, 002115, 002116, 002117, 002118, 002119, 002120, 002121, 002122, 002123, 002124, 002127, 002128, 004094, 004113, 004116, 004117, 004143, 004144, 004147, 004148, 004180, 004181, 004193, 004305, 004306, 004307, 004308, 004309, 004310, 004311, 004312, 004325, 004326, 004327, 004328, 004329, 004330, 004331, 004332, 004333, 004334, 004335, 004336, 004337, 004338, 004339, 004340, 004341, 004342, 004343, 004344, 004345, 004346, 004347, 004348, 004349, 004350, 004351, 004352, 004353, 004354, 004356, 004357, 004358, 004359, 004360, 004361, 004362, 004363, 004364, 004365, 004366, 004367, 004368, 004369, 004370, 004371, 004372, 004373, 004374, 004375, 004376, 004377, 004378, 004379, 004380, 004381, 004382, 004383, 004384, 004385, 004386, 004387, 004388, 004389, 004390, 004391, 004392, 004393, 004394, 004395, 004396,

004397, 004398, 004399, 004400, 004401, 004402, 004403, 004404, 004405, 004406, 004407, 004408, 004409, 004410, 004411, 004412, 004413, 004414, 004415, 004416, 004417, 004418, 004419, 004420, 004421, 004422, 004424, 004425, 004426, 004427, 004428, 004429, 004430, 004431, 004432, 004436, 004437, 004442, 004443, 004444, 004445, 004446, 004449, 004450, 004451, 004452, 004453, 004454, 004455, 004456, 004457, 004458, 004459, 004460, 004461, 004469, 004473, 004474, 004483, 004484, 011002, 011003, 011004, 011005, 011006, 011007, 011008, 011009, 011010, 011011, 011012, 011013, 011014, 011015, 011016, 011017, 011018, 011019, 011020, 011021, 011022, 011023, 011024, 011025, 011026, 011027, 011028, 011029, 011030, 011031, 011032, 011033, 011034, 011035, 011036, 011037, 011038, 011039, 011040, 011041, 011042, 011043, 011044, 011045, 011046, 011047, 011048, 011049, 011050, 011051, 011052, 011053, 011054, 011055, 011056, 011057, 011058, 011059, 011060, 011061, 011062, 011063, 011064, 011065, 011066, 011067, 011068, 011069, 011070, 011071, 011072, 011073, 011074, 011075, 011076, 011077, 011078, 011079, 011080, 011081, 011082, 011083, 011084, 011085, 011086, 011087, 011088, 011089, 011090, 011091, 011092, 011093, 011094, 011095, 011096, 011097, 011098, 011099, 011100, 011101, 011102, 011103, 011104, 011105, 011106, 011107, 011108, 011109, 011110, 011111, 011112, 011113, 011114, 011115, 011116, 011117, 011118, 011119, 011120, 011121, 011122, 011123, 011124, 011125, 011126, 011127, 011129, 011130, 011131, 011132, 011133, 011134, 011135, 011136, 011137, 011138, 011139, 011140, 011141, 011144, 011145, 011149, 011150, 011151, 011152, 011153, 011154, 011156, 011181, 011182, 011183, 011184, 011185, 011186, 011187, 011189, 011190, 011191, 011192, 011193, 011194, 011195, 011196, 011198, 011199, 011204, 011205, 011206, 011207, 011210, 011211, 011212, 011213, 011214, 011217, 011218, 011219, 011220, 011221, 011222, 011229, 011230, 011231, 011232, 011233, 011234, 011235, 011236, 011237, 011238, 011239, 011240, 011241, 011242, 011247, 011248, 011249, 011250, 011900, 014001, 014348 - част (16.713 дка), 016162, 050001, 050002, 050003, 050004, 050005, 050006, 050007, 050008, 050009, 050010, 050011, 050012, 050013, 050014, 050015, 051001, 052001, 052002, 052003, 052004, 052005, 052006, 052007, 052008, 052009, 052010, 052011, 052012, 052013, 053001, 053002, 053003, 053004, 053005, 053006, 053007, 053008, 053009, 053010, 053011, 053012, 053013, 053014, 053015, 053016, 053017, 053018, 053019, 053020, 053021, 053022, 053023, 053024, 053025, 053026, 053027, 053028, 053029, 053030, 053031, 053032, 053033, 053034, 053035, 053036, 054001, 054002, 054003, 054004, 054005, 054006, 054007, 054008, 054009, 054010, 054011, 054012, 054013, 054014, 054015, 054016, 054017, 054018, 054019, 054020, 054021, 054022, 054023, 054024, 054025, 054026, 054027, 055002, 055003, 055004, 055005, 055006, 055007, 055008, 055009, 055010, 055011, 055012, 055013, 055014, 055015, 055016, 055017, 055019, 055020, 055021, 055022 с обща площ **4300.793** дка, съгласно актуалната към ноември 2013 г. Картата на възстановената собственост за землището на **с. Градина**, ЕКАТТЕ 17484, община Първомай, област Пловдив;

4.2. имоти с номера 000153 - част (0.127 дка), 000213 - част (0.321 дка), 000214, 000384, 000385, 000386, 000387, 000388, 000389, 000390 с обща площ **101.409** дка, съгласно актуалната към януари 2014 г. Картата на възстановената собственост за землището на **с. Мирво**, ЕКАТТЕ 48372, община Братя Даскалови, област Стара Загора.

5. Пълният опис на координатите на точките, определящи границата на защитена зона BG0000255 „Градинска гора” и координатните регистри на частите от имотите по т.4, са на разположение в МОСВ, РИОСВ - Пловдив и РИОСВ - Стара Загора.

6. В границите на защитената зона се забранява:

6.1. Въвеждане на неместни за защитената зона и местообитанието видове;

6.2. Употребата на продукти за растителна защита, освен при каламитет или епифитотия, както и използване на минерални торове в селското и горското стопанство;

6.3. Премахването на характеристики на ландшафта (синори, жизнени единични и групи дървета, защитни горски пояси, каменни огради и живи плетове) при ползването на земеделските земи като такива;

6.4. Промяна на предназначението на горските територии, ливадите, пасищата, мерите, мочурищата и водоемите.

6.5. Промяна на начина на трайно ползване на ливади, пасища и мери, разораването, залесяването и превръщането им в обработваеми земи и трайни насаждения;

6.6. Движение на МПС извън съществуващи пътища (вкл. горски, селски и черни такива) освен за провеждане на селскостопански, горскостопански, аварийни и контролни дейности;

6.7. Добив на дървесина и биомаса в горите във фаза на старост, освен в случаи на увреждане на повече от 50% от запаса на съответната горска територия, вследствие на природни бедствия;

6.8. Пашата в горските територии, които са обособени за гори във фаза на старост;

6.9. Отсичането на биотопни дървета с изключение на случаите, когато представляват опасност за живота и здравето на хората, като отсечените биотопни дървета се оставят на място;

6.10. Търсене, проучване и добив на подземни богатства.

7. За горския тип природно местообитание по т.2.1. е задължително прилагането на „Система от режими и мерки за стопанисване на горските типове местообитания от Приложение №1 от Закона за биологичното разнообразие”, утвърдена от Изпълнителния директор на Изпълнителна агенция по горите.

8. Настоящата заповед не отменя забраните и ограниченията на дейности, наложени по силата на други нормативни и административни актове.

9. Защитената територия – защитена местност „Находище на блатно кокиче”, обявена по реда на Закона за защитените територии, попадаща в границата на защитена зона BG0000255 „Градинска гора”, запазва статута, категорията, границите и режимите си на опазване. Горното не отменя прилагането на забраните и ограниченията по настоящата заповед за тези територии.

10. Защитената зона за опазване на дивите птици BG0002081 „Марица – Първомай”, попадаща частично в границата на защитена зона BG0000255 „Градинска гора”, запазва забраните, въведени със заповедта за обявяването ѝ по реда на Закона за биологичното разнообразие.

11. Защитена зона BG0000255 „Градинска гора” да се впише в регистрите на защитените зони, водени в МОСВ, РИОСВ - Пловдив и РИОСВ - Стара Загора.

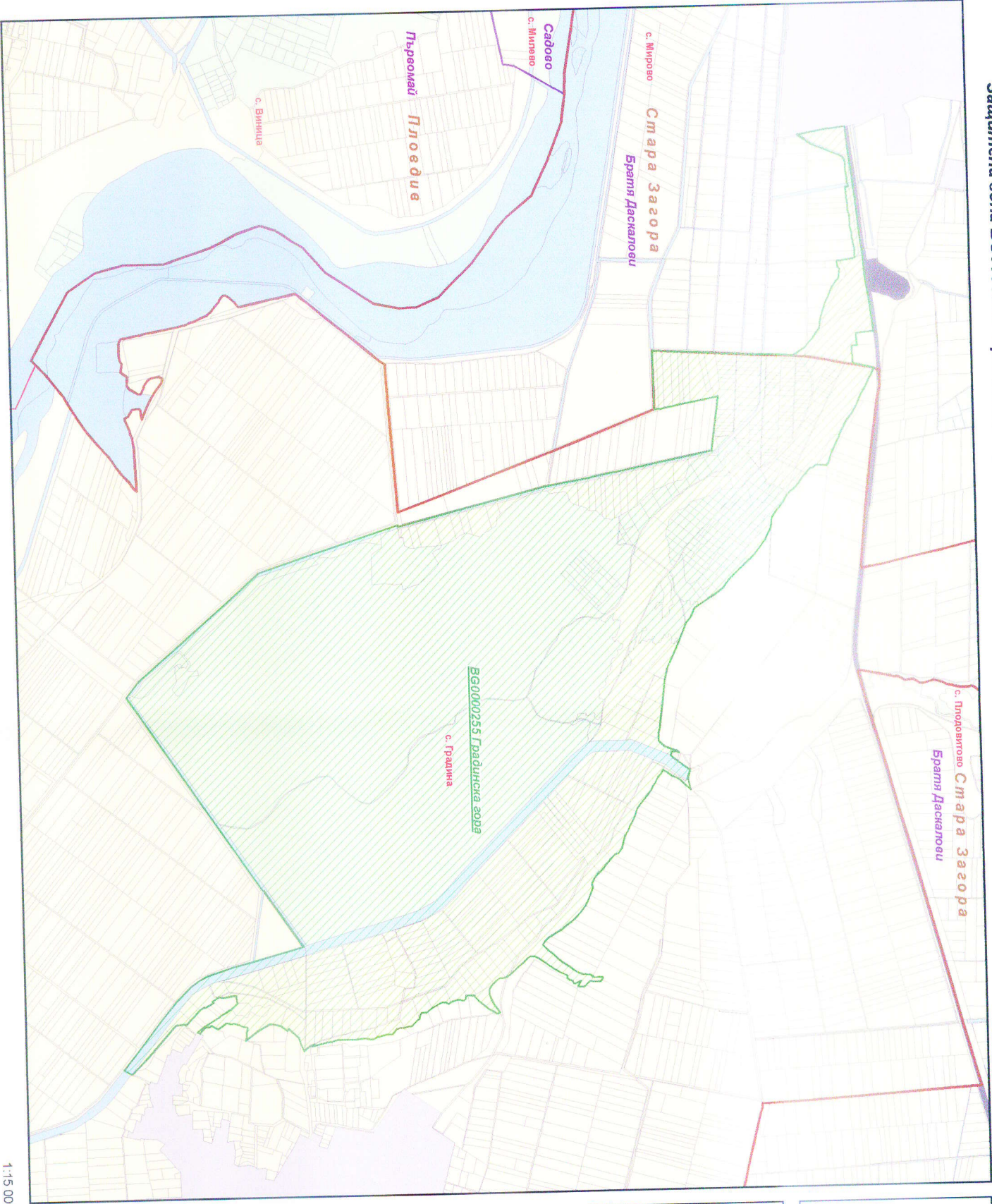
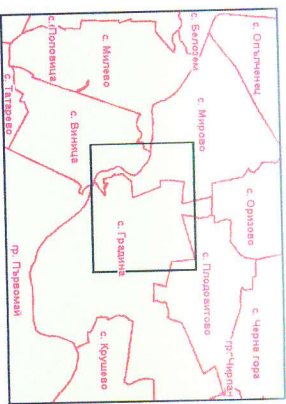
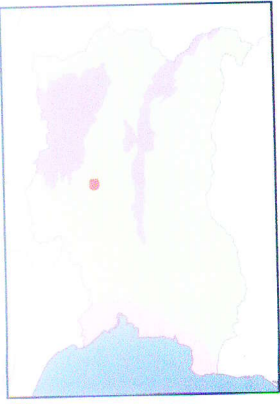
12. Нарушителите на тази заповед се наказват съгласно административно-наказателните разпоредби от Закона за биологичното разнообразие.

13. Заповедта влиза в сила от обнародването ѝ в „Държавен вестник”.

14. Заповедта не подлежи на обжалване.

МИНИСТЪР:

Защитена зона В60000255 "Градинска гора" в землищата на с. Мирново, община Братя Даскалови и с. Градина, община Първомай



1:15 000

- Екогеографски райони**
- Алпийски
 - Черноморски
 - Континентален
- Защитена зона**
- Области
 - Общини
 - Землища
- Вид територия (КВС)**
- Селско стопанство
 - Горско стопанство
 - Населени места
 - Повърхностни води
 - Добив на подземни изкопаеми
 - Транспорт (жп, държавна пътна мрежа)

